


# 广岛市洪水灾害地图

本地图是为了帮助居民在预测到相应河川泛滥时采取灵活的避难行动而制作的。请预先考虑避难相关的事项，以及在制作所在地区专用防灾地图和实施避难训练时充分利用本地图。

洪水灾害地图上登载了各自确认水灾风险时所需的标示出“在一定的条件下相应河川泛滥时可能淹水的地区和淹水深度”的图示，以及各自逃离危险区域时所需的“防灾信息获取方法”、“避难所”和“避难时的危险场所”等。

实际上，超过一定条件的降雨也可被预测到，请同时确认预测到最大规模降雨的洪水浸水设想区域图。

[广岛洪水门户网站](#)



## 避难须知

### 1. 自我保护生命安全

恰当的避难行动和避难时机因个人所处的状态而异。在紧急情况下，请确认避难信息和周边情况等，根据自身的判断恰当地避难。

### 2. 准备好应急携带物品

为应对不得不紧急避难的情况，将避难时随身携带的最低限度的物品装入背包，并将其放在可立即带走的场所。



- 便携式收音机
- 应急食品
- 水
- 手电筒、电池
- 衣物
- 生活用品
- 急救药品
- 雨具
- 现金
- 贵重物品 等

### 3. 尽早做好避难准备

淹水后再撤离避难，将非常危险。根据降雨和河川水位等信息，感觉到人身安全面临危险时，请开始自主避难，不必等待避难指示。

### 4. 与邻居互相提醒

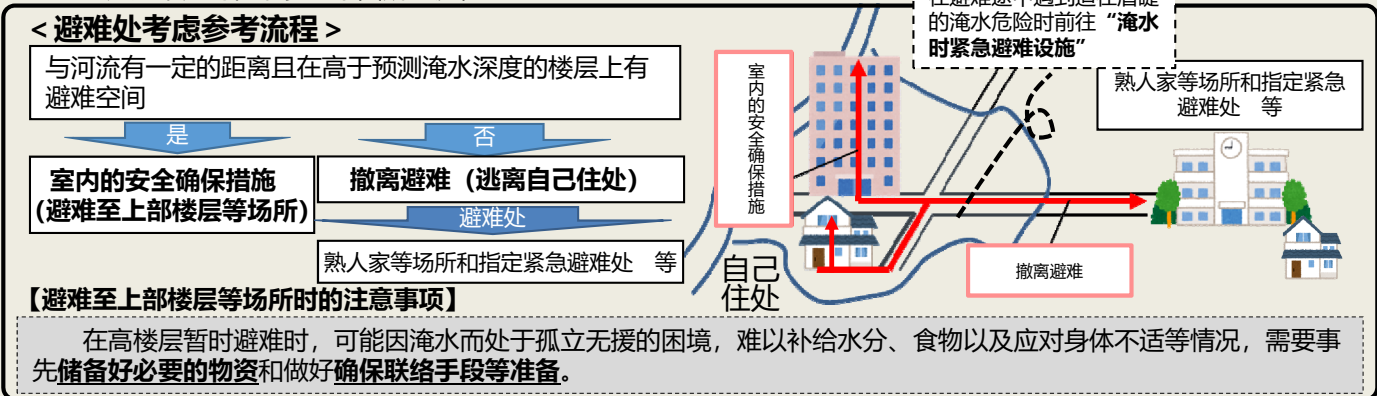
避难时，与邻居互相照应，保持集体行动。



## 确认水灾风险并考虑好避难处

事先确认自己住处周围的淹水风险（范围和深度），考虑好发生紧急情况时的避难处。

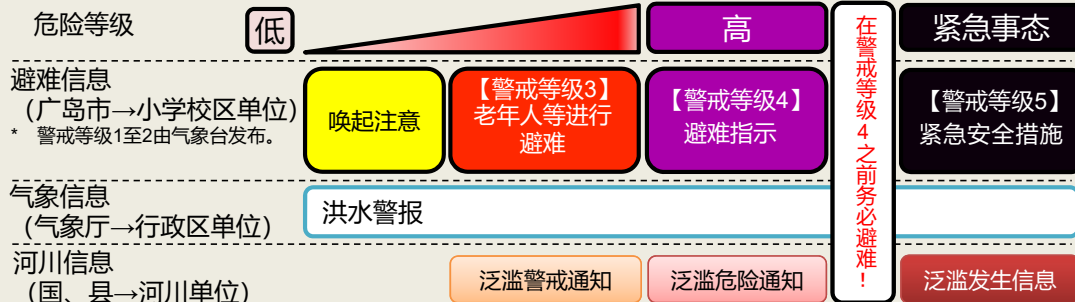
- 需根据与河川的关系（规模、与河川的距离、淹水深度）、自己住处的情况（难以自行避难的人员的有无、避难路径途中的危险性和距离），以及避难指示等信息发布时的周边情况，事先考虑好多个避难处。
- 考虑避难处时，请参考下图所示流程。



## 决定避难的时机和信息获取渠道

建议事先确认气象、避难信息的含义和该信息获取渠道，考虑好紧急避难的时机。避难指示等避难信息是针对灾害地图上显示的浸水设想区域发布的，请事先确认。

- 洪水相关的防灾信息包含以下3类，发布的机构和单位有所不同。



## 在避难引导应用程序上可确认避难信息和危险等级信息！

- 广岛市发布了广岛避难引导应用程序“**避難所へGo!** (前往避难所)” ，通过该应用程序可确认避难信息、洪水浸水设想区域等地区的危险等级等信息。建议您下载本应用程序，确认自己住处的危险等级。

(应用程序功能)

**确认避难信息**  
显示自己所在地发布的避难信息（老年人等进行避难、避难指示等）。

**确认危险等级**  
可确认自己所在地的危险等级信息（洪水浸水设想区域等）。

**显示前往就近避难所的路线**  
需要进行撤离避难时，显示从当前位置前往正在开放的就近避难所的最短路线。在偏离所显示的路线或设置了想要经过的地点时，将显示新的路线。

## 下载

【iOS版】

【Android版】



推荐的环境

- iOS/iOS 10.0或更新版本
- Android/Android终端 6.0 或更新版本

避难信息的分类	应采取的避难行动
【警戒等级5】 紧急安全措施	□ 请立即采取保护生命安全的措施。 如果无法到室外避难，请立即前往室内的高处避难。
【警戒等级4】 避难指示	□ 请带上应急携带物品，立即避难。 如果转移至室外的途中存在危险，请前往室内的高处避难。
【警戒等级3】 老年人等进行避难	□ 老年人、身体障碍人士、带小孩的居民等 <b>避难需耗费时间的人员及帮助该人员避难者请开始避难。</b> □ 其他的人员则 <b>请充分注意气象信息，在进行避难准备的同时，一旦感觉到危险，请尽快避难。请勿仅依赖避难信息。</b>